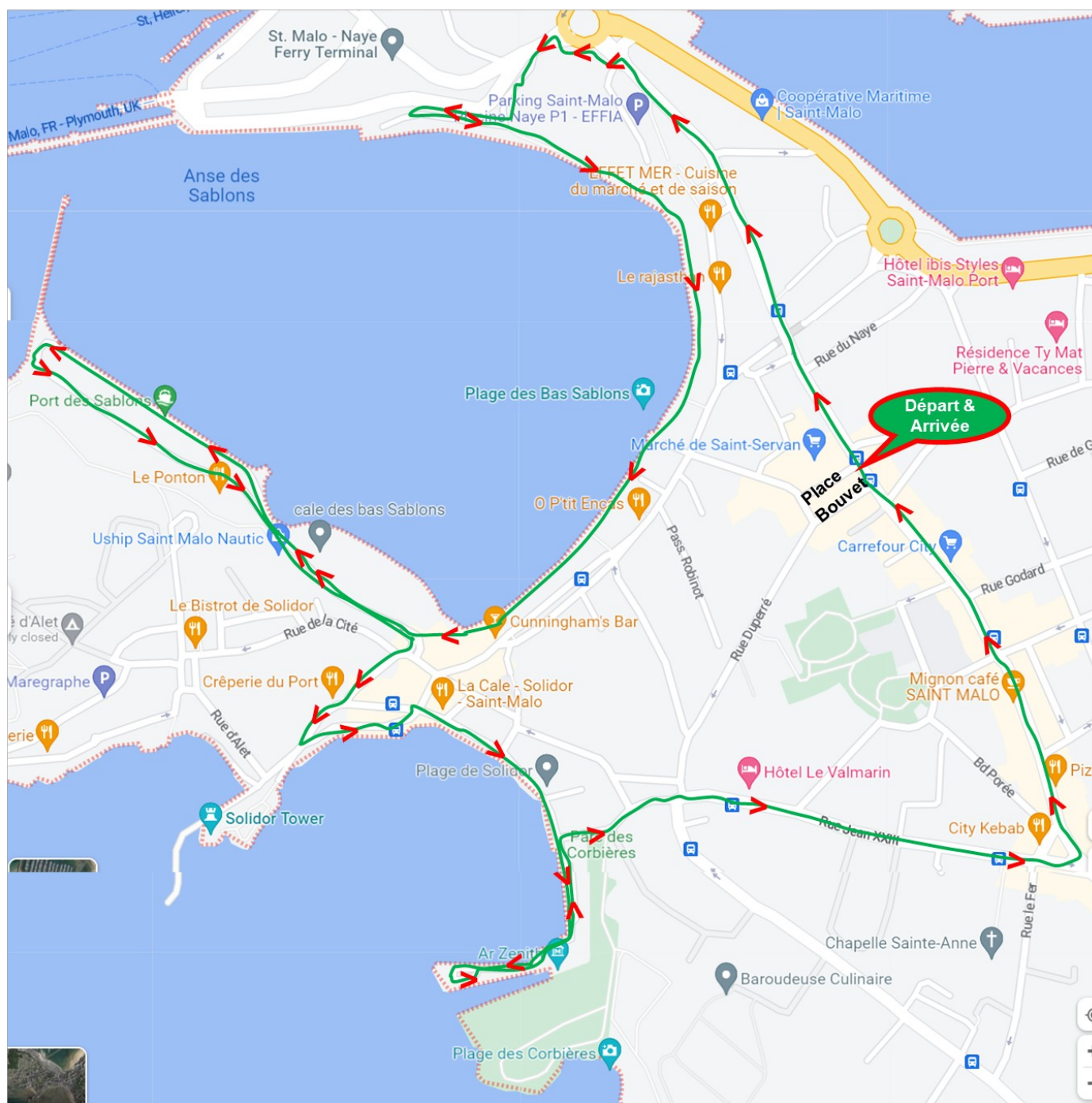


Parcours Handi Route du Run



Rues empruntées :

Place Bouvet / Rue Ville Pépin / Rue Georges Clémenceau / Entrée parking Piscine du Naye / Le long de la Piscine du Naye / Route Ferry / Cale du Naye / Digue des Bas Sablons / Rue de la Montre / Parking Port de Plaisance des Sablons / Port de Plaisance des Sablons / Rue de la Montre / Rue du Dick / Quai Sébastopol / Esp du Commandant Menguy / Quai Solidor / Enim / Ar Zenith / Rue de la Fontaine / Rue Jean XXIII / Place de la Roulais / Rue Ville Pépin / Place Bouvet

Départ Place Bouvet

Descente Rue Ville Pépin
Puis Georges Clémenceau

⇒ rue barrée circulation ?



A Gauche entrée Parking de la
Piscine puis longer la piscine




Prendre à gauche derrière la
piscine



Le long de la Piscine du Naye
Route Ferry


Puis à droite pour aller jusqu'à
la cale du Naye et
demi-tour vers la digue des Bas
Sablons



Passage le long du Bac O Sablons
Un bénévole de chaque côté pour
Assurer la sécurité



Passage devant le
Cunningham
Puis à droite vers le Port



Rue de la Montre



On longe le port en passant par le parking Port de Plaisance des Sablons (Parking de droite)



Demi-tour au bout du port



retour le long des commerces
Rue de la Montre
Rue du Dick



Quai Sébastopol



Esp du Commandant Menguy



Quai Solidor



Enim / Ar Zenith

Rue de la Fontaine
Rue Jean XXIII



Rue Jean XXIII

Place de la Roulais



Rue Ville Pépin
Place Bouvet



Bénévoles, Quantité et positionnement

Sécurité :

Bénévoles aux points de croisements

1 handi 1 vélo + lumières clignotantes

Signalisation spécifique Handi pour marquer le parcours et signaler

